

## とんがりロードへのアクセス



- JR
- 高速道路・自動車専用道路
- 一般道



### 新千歳空港から

新千歳空港～浦河／約2時間30分

### 札幌から

- 道南バス「高速ベガサス号」(札幌～浦河／約3時間45分)
- ジェイ・アール北海道バス「高速えりも号」(札幌～えりも／約4時間)
- ジェイ・アール北海道バス「高速ひろおサタ号」(札幌～広尾／約4時間40分) ※運休中

### とち帯広空港から

とち帯広空港～広尾／約1時間40分

とち帯広空港～広尾／約1時間30分

札幌～浦河／約3時間

札幌市、苫小牧市、新ひだか町、帯広市などの近郊都市または新千歳空港、とち帯広空港からのアクセスは、レンタカーなど車のご利用が便利です。

とんがりロード  
エリア内の  
移動手段



バス



レンタカー



タクシー



レンタサイクル



詳しくはホームページ「北海道とんがりロードをめぐる旅」をご確認ください。

## えりも岬とんがりロード観光協議会

(浦河町・様似町・えりも町・広尾町)

事務局：一般社団法人 浦河観光協会

〒057-0013北海道浦河郡浦河町大通2丁目27番地 ☎0146-22-3200 FAX 0146-22-0333

TAKE  
FREE

# おいでよ! とんがり Tongari Road ロード



えりも岬とんがりロード観光協議会  
×  
北海道カメラ女子の会



Tongari Road

## 浦河町

*Ura-kawa*

こころの休日。…………… P4

うらかわ優駿ビレッジAERU/ルピナスの丘  
/大黒座/ばんばかばん/オロマップ展望台  
/浦河港からの夕陽

## 様似町

*Samari*

こころのふるさと。…………… P10

親子岩ふれ愛ビーチ/様似ダム/アポイ岳  
/エンルム岬/観音山/マルサンエ藤商店  
/幌満峡エリア

## えりも町

*Erimo*

こころになみうつ。…………… P16

襟裳岬/豊似湖/コンブ漁/庶野さくら公園  
/短角王国 守人

## 広尾町

*Hiroo*

こころあたたまる。…………… P22

広尾サンタランド/オオバナノエンレイソウ群生地  
/美幌川河口付近・緑の海岸/太四郎の森  
/十勝港海上花火大会/大丸山森林公園  
のつつじ/十勝神社

# 地元の声が満載！ とんがりロードの魅力を まるごと伝えます！

とんがりロードとは、襟裳岬(えりも町)を頂点として東に広尾町、西に様似町と浦河町が連なる三角地帯のこと。この四町に住む北海道カメラ女子の会チームとんがりのメンバーが「来て見て体験してほしい場所」をセレクトしました。掲載写真はチームとんがり撮影。地元の飾らない目線で、四町の魅力を紹介します！

**GoogleMapも活用してね！**

掲載地を網羅したGoogleMapを公開中！施設ごとの距離やルートなどの把握におススメ！

宿・体験・食のこぼれ話  
チームとんがり  
おススメ情報 …… P9/P15/P21

北海道カメラ女子の会  
「チームとんがり」の紹介  
私たちが作りました！ …… P30




# 浦河町

Utsunomiya

約200の競走馬の牧場があり  
3000頭以上のサラブレッドが暮らしている"馬のまち"。  
毎年春になると、"とねっこ"と母馬が寄り添う  
ほほえましい光景をまちのあちこちで見ることができます。  
また、約3kmの桜並木「優駿さくらロード」も人気のスポット！  
穏やかな空気の浦河町で『こころの休日』を楽しんでみては。

こころの休日。




優駿さくらロード  
photo : Makiko Tsuji

優駿さくらロード  
photo : Makiko Tsuji, Mami, うだきおり, Aki, 渡邊真弓, Urakan



ルピナスの丘  
photo : うださおり、Makiko Tsuji、柳田順子

(上)大黒座 photo : Ryoko Jinba、加藤みゆき  
(下)ばんばかばん photo : 加藤みゆき、渡邊真弓



(上) オロマップ展望台 photo: うださおり、トモチ  
 (下) 浦河港からの夕陽 photo: Ryoko Jinba、Makiko Tsuji、Aki



チームとんがりおすすめ! ①

## ホテル・旅館編

四町にあるホテル・旅館の中からチームとんがりのオススメを紹介します。

浦河



あけさん

### うらかわ優駿ビレッジ AERU

ホテルへと向かう通りは右も左も馬が放たれた牧場。日高山脈が見渡せる広大な自然の中にポツンと佇むホテルが、アエルです。日常から離れ、鳥の声、清々しい風、木々の葉が揺れる音を全身で感じてください。

〒057-0171  
 北海道浦河郡浦河町西舎141番40  
 TEL.0146-28-2111  
<https://aeru-urakawa.co.jp/>



### ホテルアポイ山荘

アポイ岳の麓に建ち、旬の食材をふんだんに使ったお食事と、お客様の疲れを癒す温かなおもてなしが自慢の宿。大浴場は日帰り入浴も可能で、特に早朝風呂(6:00~8:30)はすぐ下にあるキャンプ場から利用するキャンパーに大人気。

〒058-0004  
 北海道様似郡様似町  
 平宇479-7  
 TEL.0146-36-5211  
<https://www.apoi-sanso.co.jp/>



様似



Makiko Tsuji

えりも



HITOMI.Y



### 田中旅館

えりも町国道336号線沿いにある旅館。太平洋に沈む夕陽を眺めながら身体を癒せる準天然トロン温泉。四季折々の海を楽しめます。北海道の海の幸を堪能できます。えりも岬へは車で15分。

〒058-0204  
 北海道岬泉郡えりも町  
 本町315-3  
 TEL.01466-2-2225  
<http://www.erimonoyado.com/>



### ホテル大宝

全室オーシャンビューで、特に海からの日の出が見える朝は絶景。元漁師の親方であるオーナーこだわりの食事は、親戚の漁師から仕入れた海鮮を使った和食が中心。種類豊富な手作りおかずが自慢のホテルです。

〒089-2624  
 北海道広尾郡広尾町  
 並木通東3丁目1-9  
 TEL.01558-2-6611  
<https://primenet2010.biz/hotel-taihou/>



広尾



Mami




# 様似町

Sanami

海と大地が広がる様似町は、水産業・農畜産業が盛んなまち。  
 歴史と伝統が息づくこのまちでは、  
 四季折々に美しい表情を見ることができます。  
 また、様似町のシンボルであるアポイ岳を中心として  
 ユネスコ世界ジオパークに認定されています。  
 『このころのふるさと』様似町で、大自然の恵みをぜひ体感してみてください。

このころのふるさと。



親子岩  
 photo : Makiko Tsuji

親子岩ふれ愛ビーチ  
 photo : Makiko Tsuji、加藤みゆき、Sayuri Fujita



横似ダム  
photo : MakikoTsuji, Ryoko Jinba

(上)アホイ岳 photo : Samakan (中左・下中)エンルム岬 photo : 加藤みゆき  
(下左・右)観音山 photo : Makiko Tsuji、加藤みゆき



チームとんがりおすすめ!②

## 食事編

四町にはおいしいものがたくさん!チームとんがりのオススメを紹介します。

### Coffee CORE ~コア~

浦河の大通りの路地裏にあり、ずっと人々に愛されている老舗喫茶店。店構え、照明、壁、雰囲気全てが昭和を醸し出し、店内に入ったらタイムスリップするかのよう。ちょっと休むつもりがつつい長居してしまうお店です。

〒057-0013  
北海道浦河郡浦河町大通3丁目22-1  
TEL.0146-22-2818  
<https://www.urakawa-tabi.com/taberu/1040/>



Sayuri Fujita

### 中村おやき店

様似っ子の昔ながらのオヤツ「おやき」。雑誌や口コミで観光客にも大人気。皮はふっくらモチモチ、十勝小豆から作るあんこは冷凍などの作り置きをしない無添加のあんこを使用。夏限定の「かき氷」もオススメ!

〒058-0026  
北海道様似郡様似町  
本町2丁目64-1  
TEL.0146-36-4948



浦河

Ryoko Jinba

### いさみ寿司

えりもでとれた新鮮な魚介類を取り揃えていて、味よし見た目よしの感動の美味しさ。清潔感のある店内と気軽に入りやすい気さくな店主と丁寧な接客が評判のお店。

〒058-0204  
北海道幌泉郡えりも町本町86-3  
TEL.01466-2-3141  
<https://www.isamisushi.info/index.html>



えりも

柳田 順子



広尾

うだ さおり

### 菊地ファーム


町はずれにボツンとある、酪農家ご夫婦が経営する日高山脈が見えるカフェ。オススメは愛情たっぷりに育てられた牛の生乳で作るジェラートです!ミルクのほかに季節のフレーバーも豊富で、何度でも食べたい味です。

〒089-2561  
北海道広尾郡広尾町  
字野塚11線8番地4  
TEL.01558-2-0008  
<https://kikuchifarm.jp/>



(上) マルサン工藤商店 photo: 加藤みゆき、Samakan  
(下) 幌満峡エリア photo: 加藤みゆき、Makiko Tsuji





# えりも町

*Erimo*


えりも町は、北海道の東南端に位置する漁業と観光のまち。日本屈指の強風地帯でもあり「風極の地」とも呼ばれています。また、「襟裳岬」や断崖絶壁の海岸が続く「黄金道路」など数多くの景勝地があり、毎年多くの観光客が訪れている人気スポット。『こころになみうつ』の通り、えりも町の豊かな海が出迎えてくれます。



襟裳岬  
photo : Mami




襟裳岬  
photo : 加藤みゆき、Hitomi・Y、柳田順子、トモチ



豊似湖  
photo : 加藤みゆき、Makiko Tsuji

コンブ漁  
photo : 柳田順子、Makiko Tsuji



(上) 庶野さくら公園 photo: 柳田順子、加藤みゆき  
 (下) 短角王国守人 photo: 柳田順子、Makiko Tsuji、加藤みゆき




チームとんがりおすすめ! ③

## アクティビティ編

四町ならではの! チームとんがりのオススメを紹介します。

浦河



Aki

### うらかわ優駿ビレッジAERU 乗馬体験

馬に乗るのがまったくの初心者から上級者まで楽しめるAERUの乗馬。装具一式レンタルできるので、身軽に参加できます! オススメはうらかわ優駿さくらロードの桜が咲くころ。景色とお馬さんの温もりに癒されます。

〒057-0171  
 北海道浦河郡浦河町西舎141番40 TEL.0146-28-2111  
 jouba@aeru-urakawa.co.jp  
 ※メールでの乗馬予約は希望日の2日前まで。乗馬のご予約は半年前から承ります。  
 【乗馬のご予約・お問い合わせ専用ダイヤル】  
 090-5220-2111 (16:00~18:00)

えりも



柳田 順子

### コンボート

えりも岬の海を熟知した地元の昆布漁師(エージェンツ)が、昆布漁で実際に使用している漁船で、岬の先端に続くワイルドな大小の岩礁と野生のゼニガタアザラシを案内してくれる迫力満点のクルーズ! 春は赤ちゃんアザラシにも会えるかも?!

〒058-0342  
 北海道幌泉郡えりも町えりも岬12  
 【コンボートクルーズ事務局】  
 TEL.090-5228-0111  
<https://konbuboot.com/>



### アポイ岳ジオパーク体験プログラム

様似町の自然や歴史、文化などを楽しむ体験プログラム。観音山、親子岩、エンルム岬などの様似の名所や、江戸時代に作られた様似山道、高山植物と大パノラマが楽しめるアポイ岳登山など、ガイドのご案内します。

【アポイ岳ジオパーク推進協議会事務局】  
 〒058-8501 北海道様似郡様似町大通1-21  
 TEL.0146-36-2120 (様似町役場商工観光課内)  
 ※ガイドご利用日の3日~1週間前までにE-mailもしくはFAXで申込。専用の申込用紙あり。詳しくはHPまで。  
[https://www.apoi-geopark.jp/guide\\_service/](https://www.apoi-geopark.jp/guide_service/)

様似



Makiko Tsuji

### サーフィン

夏になると、黄金道路に増える見慣れない車と水着にビーサン、サングラスのイカした人たち。広尾で見ない姿に思わず都会と勘違い。道内でも有数のサーフスポットで、全国からサーファーが集まります。

[https://www.town.hiroo.lg.jp/sizentaiken\\_asobi/](https://www.town.hiroo.lg.jp/sizentaiken_asobi/)

広尾



Mami






# 広尾町

Hiroo

広尾町は、北海道十勝管内の最南端に位置するまち。  
 漁業を中心に農林業を基幹産業として発展してきました。  
 昭和59年には、ノルウェーのオスロ市から  
 国外初のサンタランドに認定。  
 日本唯一のサンタランド広尾町は、『こころあたたまる』町です。



広尾サンタランド  
 photo: 加藤みゆき



広尾サンタランド  
 photo: Mami、加藤みゆき、柳田順子、うださおり、Hirokan



(上)オオバナノエンレイソウ群生地 (下)美幌川河口付近・緑の海岸  
photo : Mami

(上)太郎の森 photo : 加藤みゆき  
(下)十勝港海上花火大会 photo : Hirokan



(上・左中)大丸山森林公園のつつじ (下)十勝神社  
photo: Mami

## 訪問先掲載一覧

Location Guide



距離やルートの確認に  
オススメのGoogle Mapを  
公開中!

### ● 浦河町



#### うらかわ優駿ビレッジAERU (P4・5)

〒057-0171 北海道浦河郡浦河町西舎141番40  
TEL.0146-28-2111

うらかわ優駿ビレッジAERUは、馬と自然と優しく触れあえるやすらぎの里。乗馬体験の他に、宿泊施設やレストラン、会議室、展望浴場等の施設があり、春は優駿さくらロード、夏は線路沿いに並ぶ昆布干し、秋は五色深谷の紅葉、冬は冷たく澄みきった空気の中で見られる満点の星空と、1年を通して楽しめます。  
<https://aeru-urakawa.co.jp/>



#### ルピナスの丘 (P6)

〒057-0021 北海道浦河郡浦河町湖見町10番地  
(浦河町ファミリースポーツセンター裏)  
TEL.0146-26-9014 (浦河町役場商工観光課)

ルピナスの丘は、町内東町在住の澤谷英勝さんが所有する丘陵地の斜面に造成された丘。初夏にはルピナス、秋にはコスモスが咲きほこり、現在の花の種類は約100種類以上にも及ぶそう。眼下では浦河港や浦河の街並みを一望できます。8月以降はイカ釣船が絶々と入港し、活気あふれる港まちの雰囲気を感じられます。  
[https://www.tongari-road.com/spot\\_urakawa/lupinus-hills/](https://www.tongari-road.com/spot_urakawa/lupinus-hills/)



#### 大黒座 (P7)

〒057-0013 北海道浦河郡浦河町大通2丁目18  
TEL.0146-22-2149  
定休日 水曜日

大黒座は、大正7年創業の浦河町にある映画館。平成6年にミニシアターとして生まれ変わり、映画の魅力を伝える店主とサポーターの情熱がつまった場所となりました。大迫力の音響とノスタルジックな雰囲気の館内は、どこか懐かしい空気感。映画以外にも、ジャズスペース立花泰彦さんのライブも定期的に行われています。  
<https://www.daikokuza.com/>



#### ばんぱかばん (P7)

〒057-0033 北海道浦河郡浦河町堺町東1-1-1  
TEL.0146-22-4595  
営業時間 10:00~18:30 定休日 日・月・火曜日

ばんぱかばんは、海が見えるパン屋さん。季節ごとにとれる旬の野菜や地場のものを使った優しいパンが種類豊富に並び、店内にはカフェスペースがあり、大きな窓からは浦河の雄大な海を眺めることができます。また、夏場には海の前テラス席でいただくことも可能。店主のおすすめは「季節の美味しさが楽しめるパン」だそうです。  
<https://www.urakawa-tabu.com/taberu/266/>



#### オロマップ展望台 (P8)

〒057-0173 北海道浦河郡浦河町字上杵臼  
TEL.0146-26-9014 (浦河町役場商工観光課)  
4月下旬~11月下旬 ※冬期間は閉鎖しています。

オロマップ展望台は、日高と十勝を結ぶ天馬街道沿いにある展望台です。眼下の青々とした牧場風景は感動ものですが、そのなかでも美しい夕景はひととき幻想的。また、春にはオバケ桜を見ることができ、人気の写真スポットとして賑わいます。冬期間は閉鎖しているため、12月上旬から4月上旬は営業していないのでご注意ください。  
<https://www.urakawa-tabu.com/miru/221/>

### ● 様似町



#### 浦河港からの夕陽 (P8)

〒057-0015 北海道浦河郡浦河町浜町  
TEL.0146-26-9014  
(浦河町役場商工観光課)

浦河港は「地方港湾」の1つで、多くの漁業者たちの拠点港です。また国内では日高管内の2町でのみ採石される「かんらん岩」の移出港でもあります。その港に落ちる夕陽が絶景。町民だけでなく近隣住民もおススメしている風景のひとつです。浦河港の夕陽は迫力もあり、四季を問わず美しいです。



#### 親子岩ふれ愛ビーチ (P10・11)

親子岩・海水浴場・ビーチキャンプ場  
〒058-0032 北海道様似郡様似町西町  
期間中:TEL.0146-36-555 (親子岩ふれ愛ビーチセンターハウス)  
冬期間:TEL.0146-36-2119 (様似町役場商工観光課)

親子岩ふれ愛ビーチは、太平洋に浮かぶ親子岩を望む絶景ポイントにあるビーチ。キャンプ場を併設しているので海水浴期間の土日は大勢の人で賑わっています。炊事場やトイレなどの共有施設は清掃が行き届いており、芝生も美しく整備されているので親子連れにも人気のスポット。ビーチまで簡単に降りることができます。  
<https://www.apoli-geopark.jp/sightseeing/campsite.html>



#### 様似ダム (P12)

〒058-0021 北海道様似郡様似町新富  
TEL.0146-36-2119 (様似町役場商工観光課)  
キャンプ場あり通年利用可※熊出沒による閉鎖の場合あり

様似ダムは昭和50年に完成した重力式コンクリートダムで、洪水調節を目的としています。堤体の直下は公園になっていて焼き場や炊事場が併設されているので、バーベキューも楽しめます。また、右岸には水環境改善事業により新設された魚道があり、遊上する魚の姿を見ることができると親子に人気の遊び場スポットです。  
<https://www.iburi.pref.hokkaido.lg.jp/kk/mkk/mur-dogen/kanriDam/dam-samani.html>



**アポイ岳 (P13)**  
 〒057-0173 北海道様似郡様似町字平宇479-13  
 (アポイ岳ジオパークビジターセンター)  
 TEL.0146-36-3601  
 ※4月～11月 TEL.0146-26-9014 (9:00～17:00)

アポイ岳は日高山脈の南端付近に位置する山。日高山脈が形成された際に、地下数10kmにあった上部マントルが上昇露出したとされる「幌満かんらん岩体」により構成されています。アポイ岳は標高810mと低標高ながら、アポイ岳のみに生育するヒダコソウやエゾコウリナなどの固有植物など多彩な高山植物が生育しています。  
<https://www.apoi-geopark.jp/climbing/>



**エンルム岬 (P13)**  
 〒058-0024 北海道様似郡様似町会所町  
 TEL.0146-36-2119  
 (様似町役場商工観光課)

エンルム岬は太平洋に向かって突き出しており、様似漁港の東岸を形づくっています。岸壁にはオセグロカモメのコロニーがあり、エゾイヌナズナやヒダカミセバヤなどの岩隙植物が豊富。また高山植物も生育しており、サマニヨモギの最初の発見地でもあります。夏には岬の裏で潮干狩りを楽しむ親子連れの姿が見られます。  
<https://hokkaido-hidaka-kankonavi.com/facility/エンルム岬/>



**観音山 (P13)**  
 〒058-0024 北海道様似郡様似町潮見台  
 (観音山公園)  
 TEL.0146-36-2119 (様似町役場商工観光課)

様似漁港を見下す観音山は、その釣鐘状の形からかつて「円山」と呼ばれていました。御神木は樹齢400年以上のカシワの大木で、昭和48年に北海道の記念保護樹林にも指定されています。市街地に近い山ですが、野鳥やリスなどの動物も棲息する自然豊かな場所。山頂には車で行くことができます。  
<https://hokkaido-hidaka-kankonavi.com/facility/観音山と石像観音/>

● えりも町



**マルサン工藤商店 (P14)**  
 〒058-0032 北海道様似郡様似町西町65  
 TEL.0146-36-2355

マルサン工藤商店は、地物の海産物を使った加工品や活魚、食料品、お酒などを取り揃えているコンビニエンスストア。ヤナギダコのマンマ(卵)を秘伝のタレで味付けした、ダン汁たっぷりの「たこマンマのかまぼこ」が人気。その中でも「とりあし」は自慢のご当地グルメ。ビーチに近いため、多くの観光客が足を運ぶ。  
<https://hokkaido-hidaka-kankonavi.com/facility/マルサン工藤商店/>




**幌満峡エリア (P14)**  
 〒058-0002 北海道様似郡様似町字幌満  
 TEL.0146-36-2119  
 (様似町役場商工観光課)

幌満峡はアポイ岳の東方にある自然峡谷で、約8kmにわたって切り立った峡谷が続く「景勝様似八景」に選ばれている景勝地。初夏はツツジ、秋は紅葉を見るため多くの観光客で賑わいます。また、付近にある水力発電所や幌満ダムも幌満峡を引き立てる風景の一つとなっています。  
<https://www.urakawa-tabi.com/miru/221/>



**襟裳岬 (P16・17)**  
 〒058-0342 北海道幌泉郡えりも町えりも岬

襟裳岬は、アイヌ民族の精神的・聖地的に重要な場所であるとして国指定文化財「名勝ピリカノカ」に指定されている名勝。北海道の背骨、日高山脈が太平洋に沈み込んでいく、そんな壮大なスケール感を目の当たりにできる場所です。荒波にさらされているにもかかわらず、遠く2km沖まで岩礁地帯等が続く光景は感動的。  
<https://www.town.erimo.lg.jp/kankou/page/s/k9mfea000000bnv.html>



**豊似湖 (P18)**  
 〒058-0422 北海道幌泉郡えりも町目黒

豊似湖は日高山脈襟裳国定公園内で唯一の自然湖。原生林に囲まれた湖面が馬の蹄やハートの形に見えることから「馬蹄湖」「ハートレイク」という愛称がついています。周囲1kmほどある湖の周辺には、氷河期の生き残りといわれるエゾナキウサギも生息しており、北海道はこの豊似湖鳥獣保護区として保護しています。  
<https://www.town.erimo.lg.jp/kankou/pages/k9mfea00000000jt.html>



**コンプ漁 (P19)**

えりも町には豊かな海が広がっており、鮭やマスなどの漁業が盛んに行われていますが、その中でも中心的な役割を占めているのがコンプ漁です。初夏から晩秋にかけて、えりも町の3分の1の世帯がコンプ漁に携わっているのだそう。その水揚げ量は年間10,000トンにも昇り、多くは関西方面に出荷されています。  
<https://www.town.erimo.lg.jp/section/sangyou/u9c3nn000000052p.html>



**庶野さくら公園 (P20)**  
 〒058-0421 北海道幌泉郡えりも町庶野550

庶野さくら公園は、庶野漁港と桜が一望できる場所。ここは桜の名所の一つとして広く知られており、毎年5月の中旬頃には大勢の花見客で賑わいます。公園の奥には推定樹齢300年のエゾヤマザクラがあり、元は2本だった桜が支えあい、いつしか1本の太樹になったと言われていることから「夫婦桜」と呼ばれています。  
<https://www.town.erimo.lg.jp/kankou/pages/k9mfea00000000hti.html>



**短角王国 守人(まぶりっと) (P20)**  
 〒058-0342 北海道幌泉郡えりも町  
 えりも岬406-1 TEL.01466-3-1129

短角王国 守人 高橋牧場は、えりも岬で短角牛を飼育する牧場。また、肉の販売やファームレストラン、ファームインも行っています。海と大地の力を借りながら育った高橋牧場の短角牛は、赤身の旨味が濃くヘルシーなのが特徴。襟裳岬のそむ広大な放牧地で太平洋から吹く潮風を受け、牛たちはたくましく育っています。  
<http://www.erimotankaku.jp/>



**美幌川河口付近・緑の海岸 (P24)**  
 〒089-2446 北海道広尾郡広尾町紋別

広尾町の美幌川河口付近に、地元の人も知らない神秘的な光景が広がっているをご存知でしょうか。ゴロゴロと岩が転がるこの場所が一定期間の一定時間だけ、辺り一面緑色になるこの絶景スポットにみんなが驚くはず。シーズンは5月～8月初旬までですが、特に緑色が濃くなるのは6月中旬から7月上旬にかけて。  
<https://hokkaidofan.com/mihoro-green/>



**大丸山森林公園のつつじ (P26)**  
 〒089-2600 北海道広尾郡広尾町  
 広尾689-689  
 TEL.01558-2-0177 (広尾町観光協会)

大丸山森林公園は、町の花である「広尾つつじ」の名所です。見ごろとなる5月中旬になると、約1万2000本ものエゾヤマツツジが一斉に花を咲かせ公園が赤い花で彩られます。例年、6月上旬の花の開花に合わせて「広尾つつじまつり」が催され、紅色に染まる光景を見ようとたくさんのお客さんで賑わいます。  
[https://www.town.hiroo.lg.jp/kankou/leisure/spot/flower\\_spot/daimaryamakouen/](https://www.town.hiroo.lg.jp/kankou/leisure/spot/flower_spot/daimaryamakouen/)

● 広尾町



**広尾サンタランド (P22・23)**  
 〒089-2600 北海道広尾郡広尾町野塚989  
 【サンタランド事務局】TEL.01558-2-0177  
 【サンタの家】TEL.01558-2-3293

広尾サンタランドはノルウェーのオスロ市が認めた国外初となるサンタクロースのまち。毎年10月第4週土曜日に日本一早いツリー一点灯式が開催され、15万球のイルミネーションと広尾町産材を使った1万個のウッドランタンは圧巻。園内は一気にクリスマスムード一色に。式の最後には花火の打ち上げも行われています。  
<https://www.santaland.or.jp/>



**オオバナノエンレイソウ群生地 (P24)**  
 〒089-2561 北海道広尾郡広尾町字野塚989  
 TEL.01558-2-0181  
 (広尾町役場 教育委員会社会教育課 社会教育係)

シーサイドパークはオオバナノエンレイソウ群生地として知られ、町内外から多くの人々が訪れる。オオバナノエンレイソウは、5月上旬～中旬にかけて咲くユリ科の多年草で、大きな3枚の白い花びらが特長。なんと開花まで10年以上の歳月を費やすのだとか。5月～6月にかけてカタクリやエゾオオサクラソウなども楽しめます。  
[https://www.town.hiroo.lg.jp/kankou/leisure/spot/flower\\_spot/seasidepark/](https://www.town.hiroo.lg.jp/kankou/leisure/spot/flower_spot/seasidepark/)



**太四郎の森 (P25)**  
 〒089-2446 北海道広尾郡広尾町紋別  
 TEL.090-1305-9558

太四郎の森は、HK大学植物学部講師・泉幸洋さんが手掛けた森。約1万坪の広大な原野を一人で開墾したのだそう。約30年かけて育んだ貴重な草花500種類が咲き誇るこの森は、静かで穏やかな癒しのスポット。一面に咲く花々を眺めながら、太四郎の森でとれた樹液を使ったスペシャル珈琲を味わうのもおすすめです。  
<https://www.tongari-road.com/experience/春の太四郎の森満喫ツアー/>



**十勝港海上花火大会 (P25)**  
 十勝港第4埠頭  
 (北海道広尾郡広尾町会前6丁目2)

十勝管内の港で開催される唯一の花火大会。会場から間近な夜空に見上げる中国花火や、海面に花開く華やかな水中花火は港ならではの見ごたえです。音楽と光で演出された6000発の花火は見応え十分。遠くから来た皆さんの人が訪れます。  
<https://hiroo-kanko.jp/>



私たちが作りました！

## 北海道カメラ女子の会 チームとんがり



**浦**河町・様似町・えりも町・広尾町の魅力を地元の女性写真愛好家の感性で捉えた写真で多くの人に発信したい。その想いを共有したえりも岬とんがりロード観光協議会と北海道カメラ女子の会は2019年からプロジェクトを行っています。チームとんがり、このプロジェクトで誕生。浦河町・様似町・えりも町・広尾町に住む写真が好きな女性で結成し、現在約30名のメンバーがいます。自分の住む町はもちろん他の町の魅力も発見したい！と意欲的に楽しく活動しています。

### このパンフレットができるまで

「写真で四町の魅力を伝える写真集のようなパンフレットを作りたい！」チームとんがりと四町関係者でワークショップを開催。「来て見て体験してほしい」場所をセレクトしました。掲載写真の殆どをチームとんがりが撮影。パンフレットは英語・日本語・繁体字で制作し、広く世界に発信する予定です。



### えりも岬とんがりロード 観光協議会

浦河町・様似町・えりも町・広尾町の4つの町が組織している、北海道「とんがりロード」エリアの広域観光を推進する協議会です。地域人口の社会減に伴い将来の地域存続が危ぶまれるなかで、『観光』という一つの切り口から地域経済の持続的発展を目指しています。

<https://www.tongari-road.com/>

### 北海道 カメラ女子の会

北海道カメラ女子の会は「北海道に住むカメラや写真が好きな女性がゆるやかにつながる場を作りたい」という写真家・渡邊真弓の想いから2014年に誕生。会員数は2023年10月現在660人を超える。SNS使用率100%の強みを活用し、様々な活動を展開。最近は市町村や企業と活発にコラボレートするなど年々活動の幅を広げています。

<https://hokkaido-camera.com/>

チームとんがりが  
ブログで紹介！

「わたしのまち通信」



「美味しいもの通信」



## えりも岬とんがりロード観光協議会×北海道カメラ女子の会 地域振興・観光推進プロジェクトのあゆみ

2019年からスタートしたプロジェクトは今年で5年目。毎年様々な活動をし、四町の魅力を発信しています。




### ■2019年の活動

チームとんがりが誕生。初年度から積極的に活動し、NHKのニュースで活動の様子が放映されました。四町を訪問する撮影ツアーを実施。また、他地域のチームと連携し、「写真がまちを楽しくする！まちフォトーク」を開催しました。



### ■2020年の活動

コロナ禍で当初計画を変更し、オンラインでの魅力発信を積極的に行いました。チームとんがりによるブログ発信は四か国語に翻訳され世界に発信されています。




### ■2021年の活動

『アフターコロナ』『ウィズコロナ』を見据えた活動として、チームとんがりによるブログ発信、少人数での撮影ツアーを実施しました。



### ■2022年の活動

「知る」「交流する」「伝える」をテーマにオンラインと対面を併用し、1年間の写真巡回展をメインに活動をしました。チームとんがりのブログが好評。3年目を迎えました。



### ■2023年の活動

「とんがり・まだ見ぬ風景・体験・ヒトとの出会い」をテーマにパンフレットの制作、撮影ツアーを開催しました。

